

1. Highlights

INSPIRE Harmonisatie: PDOK heeft goede gesprekken gehad met EZ en met RWS om hen te ontzorgen voor wat betreft het harmoniseren van hun INSPIRE-datasets. EZ zal voor de Annex 1 deadline in november dit jaar drie datasets laten harmoniseren en ontsluiten en voor RWS zullen twee datasets worden geharmoniseerd en ontsloten.

3D-programma: PDOK heeft met Ministerie IenM het programma 3D afgestemd en afspraken gemaakt om de 3D basisdataset via PDOK te gaan ontsluiten.

PDOK Forum: Op 28 februari 2017 heeft PDOK het nieuwe Forum gelanceerd. Op forum.pdok.nl kan iedereen die actief is in de geocommunity informatie brengen en halen. Dit geo-platform (gehost door PDOK) wil een levendige geocommunity creëren, die alle deelnemers voordelen brengt. Sinds deze nieuwe lancering weten veel meer gebruikers dan voorheen dit Forum te vinden, een verheugende ontwikkeling

Doorontwikkeling Locatieserver: Medio december 2016 heeft PDOK de nieuwe Locatieserver gelanceerd. Samen met stakeholders, verenigd in de Klankbordgroep 'Locatieserver 3.0', heeft PDOK deze geocodeerservice op verzoek van Kadaster nu uitgebreid met de digitale kadastrale kaart. Op verzoek van onder meer Rijkswaterstaat wordt op afzienbare termijn ook toegevoegd het Nationaal Wegenbestand (NWB Wegen).

In Q2 gereleasede datasets en/of functionaliteit

PDOK heeft in dit kwartaal de volgende datasets en functionaliteit in productie gebracht:

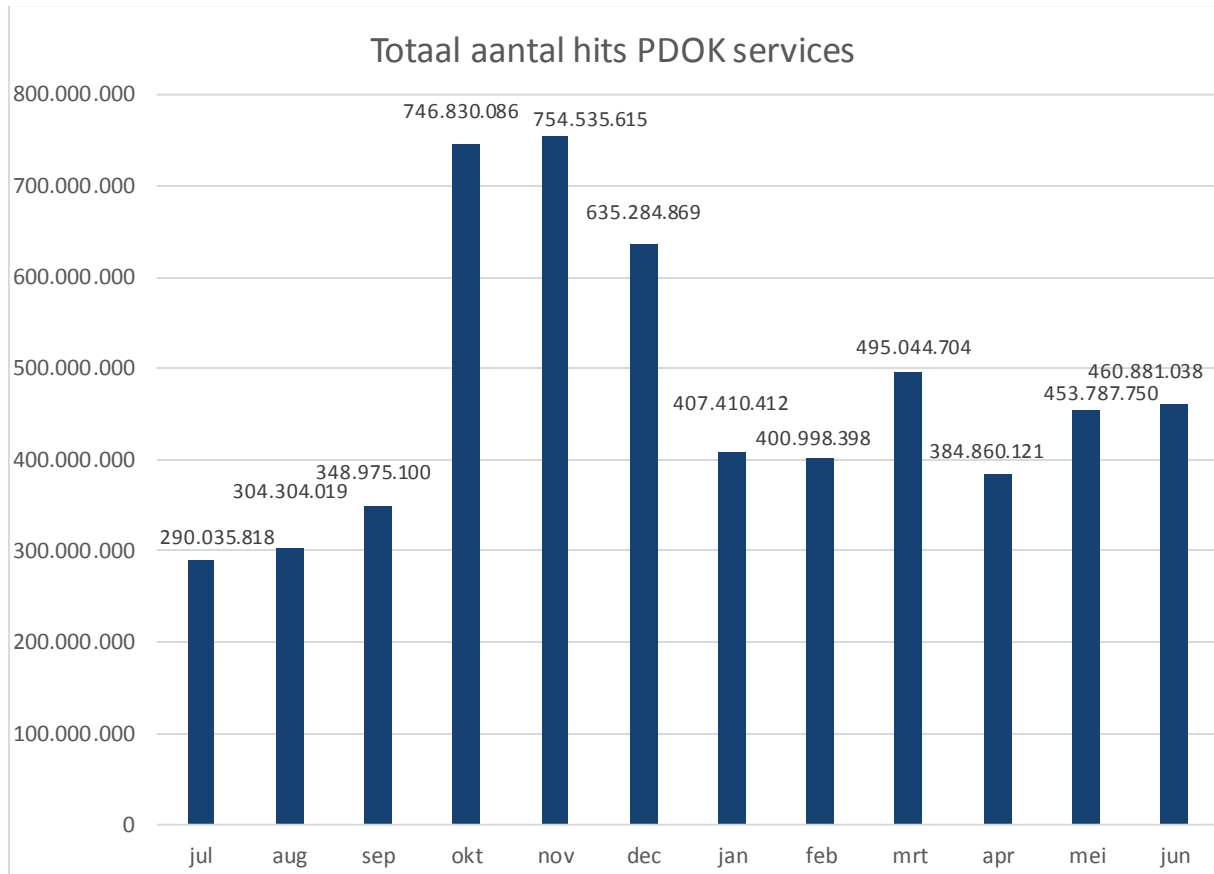
- De dataset CBS Gebiedsindeling INSPIRE geharmoniseerd
- De kaart met mogelijke funderingsproblematiek van het Kennis Centrum Aanpak Funderingsproblematiek (KCAF)
- De zes datasets met waterdata van de Nederlandse waterschappen
- De TOP-kaart in 1 : 1.000.000 (TOP1000NL en –raster)
- De BRT-Achtergrondkaart in de WebMercator-projectie

Beschikbaarheid

De PDOK-voorziening kende dit kwartaal een prima beschikbaarheidspercentage, te weten 99,92%. Dat is aanzienlijk beter dan het minder verlopen Q1 (97,61%), en een gevolg van de verbeteringsmaatregelen rondom de PDOK-infrastructuur van begin maart jl. Het voortschrijdend beschikbaarheidsgemiddelde over de afgelopen twaalf maanden komt op 98,93%.

2. Gebruik PDOK services

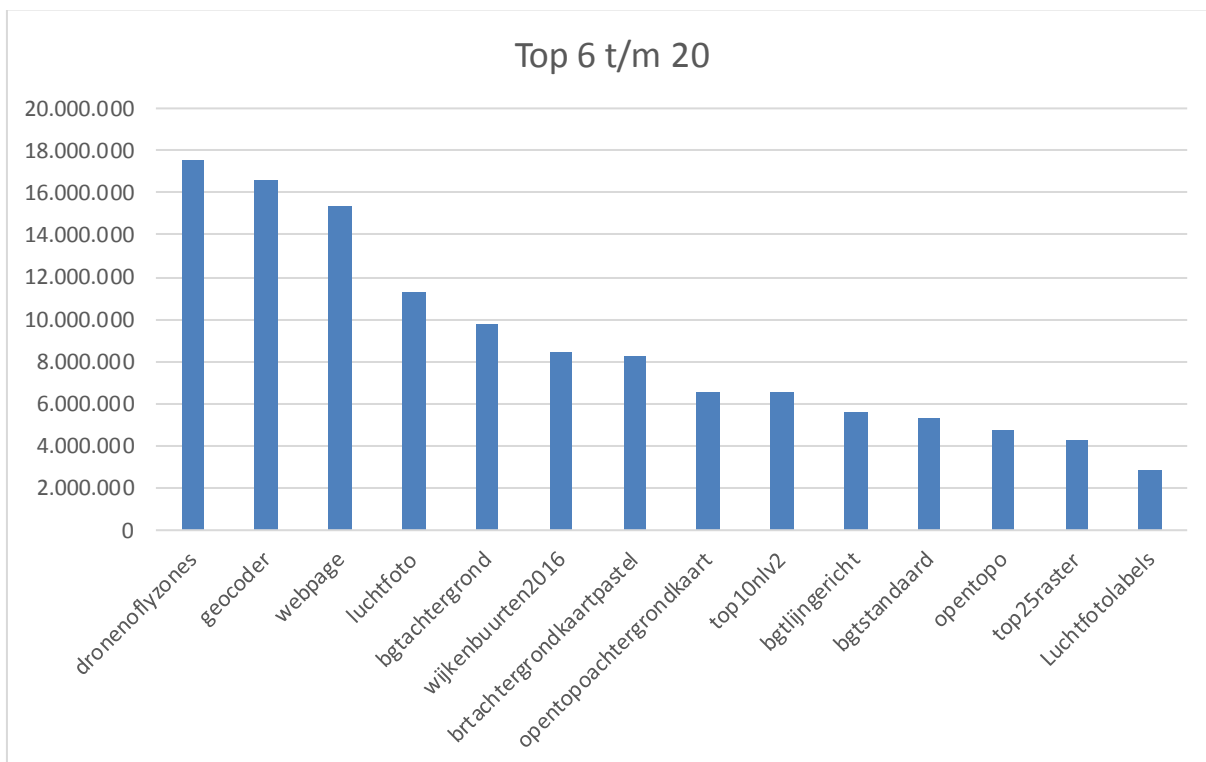
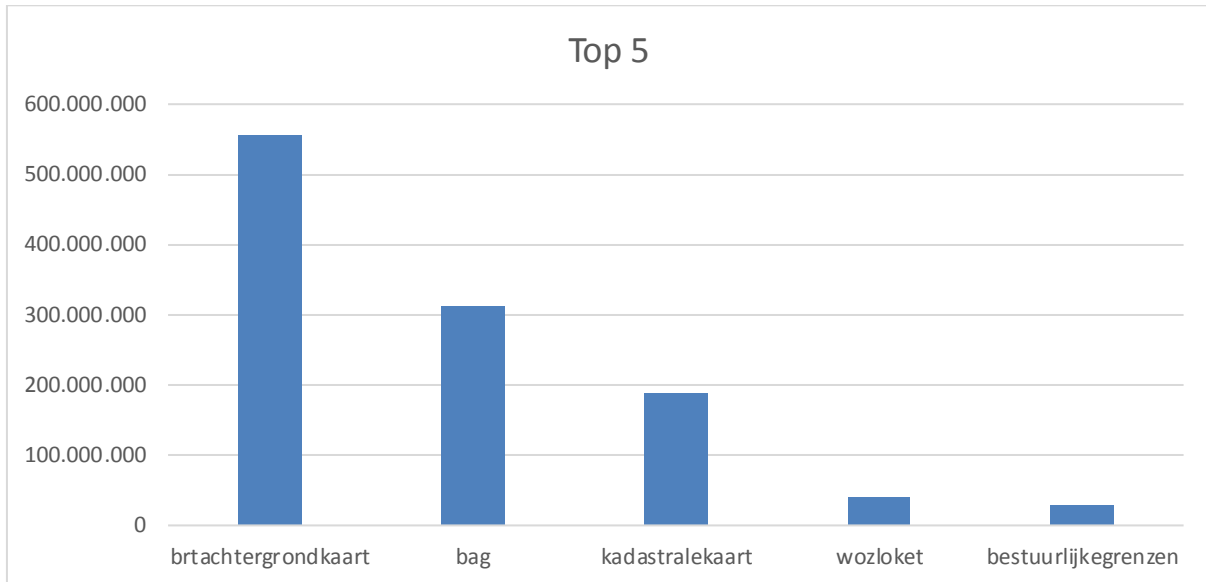
In onderstaande grafiek wordt het totaal aantal hits van de PDOK-services weergegeven. De grafiek toont het gebruik per maand van juli 2016 t/m juni 2017.



Het gebruik van de PDOK-services was opnieuw intensief. Over Q2 bedroeg het aantal hits: 1,3 miljard (Q1: ook 1,3 miljard).

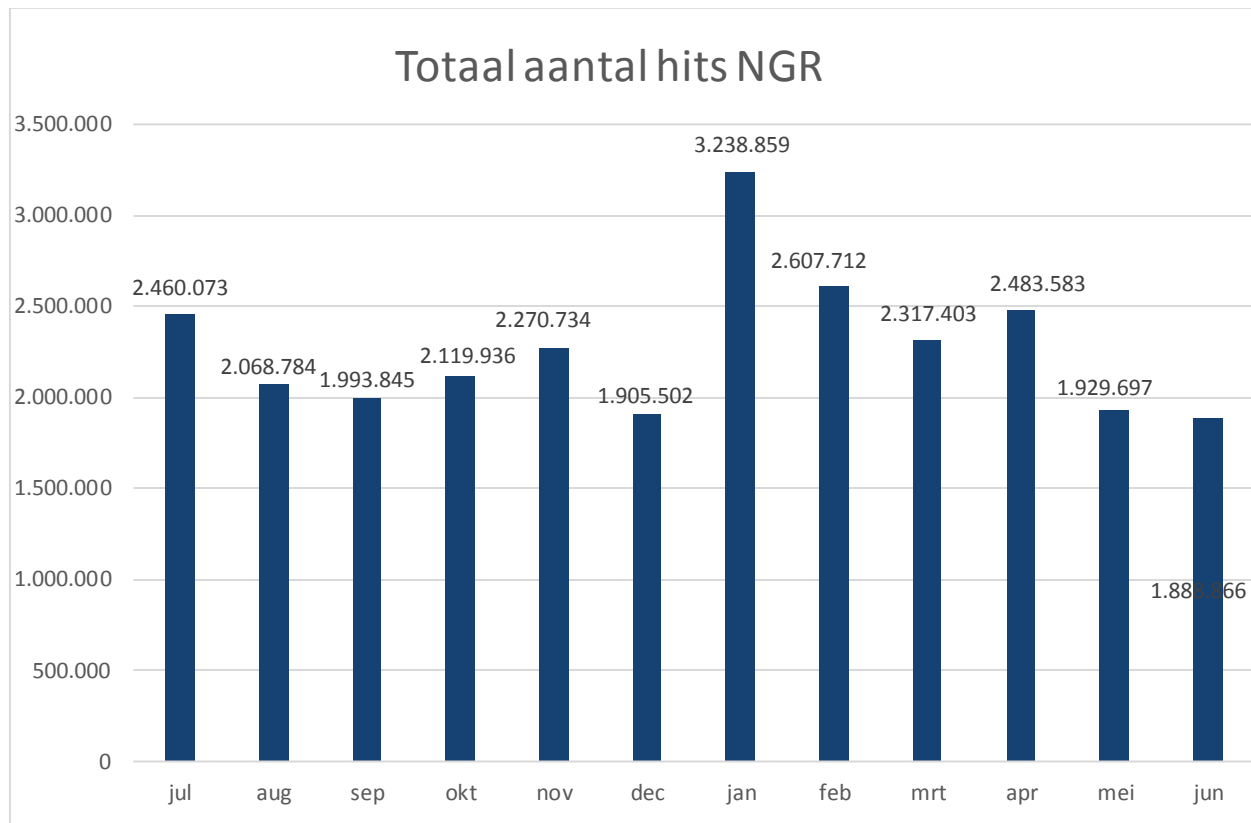
Onderstaande grafiek toont de twintig PDOK-services met het hoogste totaal aantal hits van het afgelopen kwartaal.

***NB:** Sommige services verschijnen dit kwartaal voor het eerst in de top 5 c.q. 6-20, daarom zijn voorafgaande kwartalen leeg.*



3. Gebruik Nationaal Georegister (NGR)

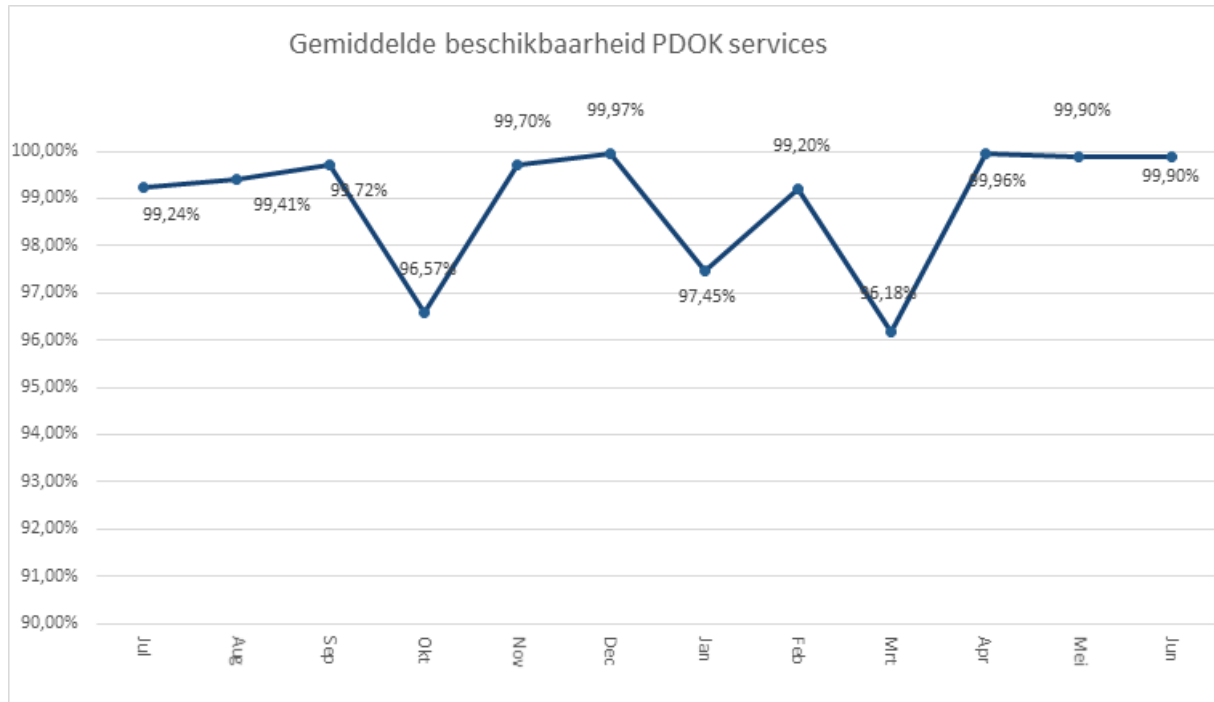
In onderstaande grafiek wordt het gebruik van het Nationaal Georegister weergegeven door middel van het totaal aantal hits op de server. De grafiek toont het gebruik per maand van de afgelopen kwartalen.



Het totaal aantal hits op het NGR bedraagt in Q2: 6.302.146 (Q1: 8.163.974).

4. Beschikbaarheid PDOK services

In onderstaande grafiek wordt het gemiddelde van de beschikbaarheid van de PDOK INSPIRE-webservices weergegeven. De grafiek toont het gemiddelde van elk van de achterliggende twaalf maanden.



Voor meer informatie over beschikbaarheid / servicelevels van PDOK, zie [hoofdstuk 5 van de PDC Afnemers](#).